

Plan Local d'Urbanisme
 Département de la Moselle
Commune de VALMONT

Modification approuvée par délibération
 du Conseil Municipal en date du 7 juin 2017

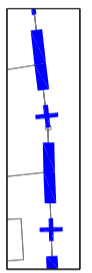

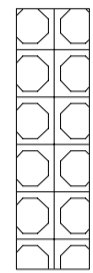

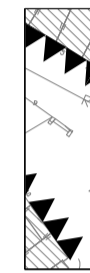



Arrêté à la DDM du : 7 juin 2017
 Le Maire :

6.1 PLAN DE ZONAGE
 ECHELLE : 1/2000

LEGENDE

U - A Zone

U : Urbaine
 1AU : A urbaniser
 2AU : A urbaniser
 A : Agricole
 N : Naturelle

 Limite communale
 Limite de zone
 Espaces boisés classés
 Emplacements réservés
 Alignement bâti réservé
 Elément bâti removable
 Zone de protection contre le risque d'incendie
 Hauteur limitée à 7m

